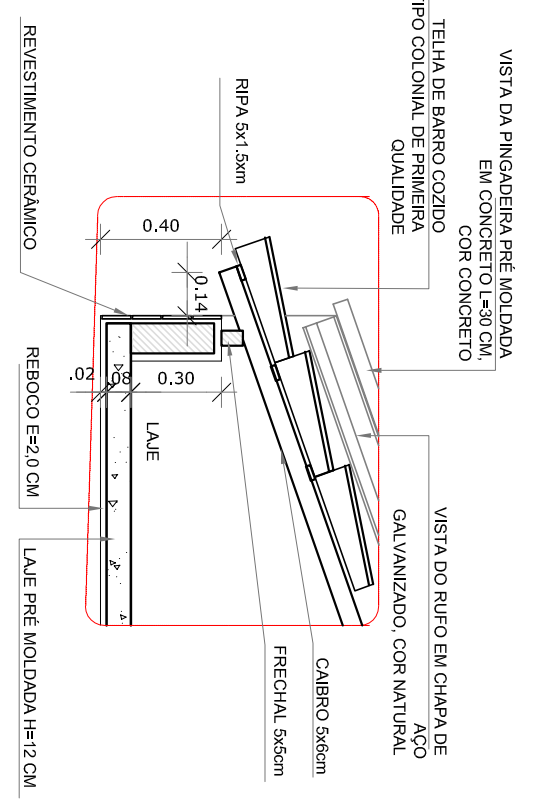
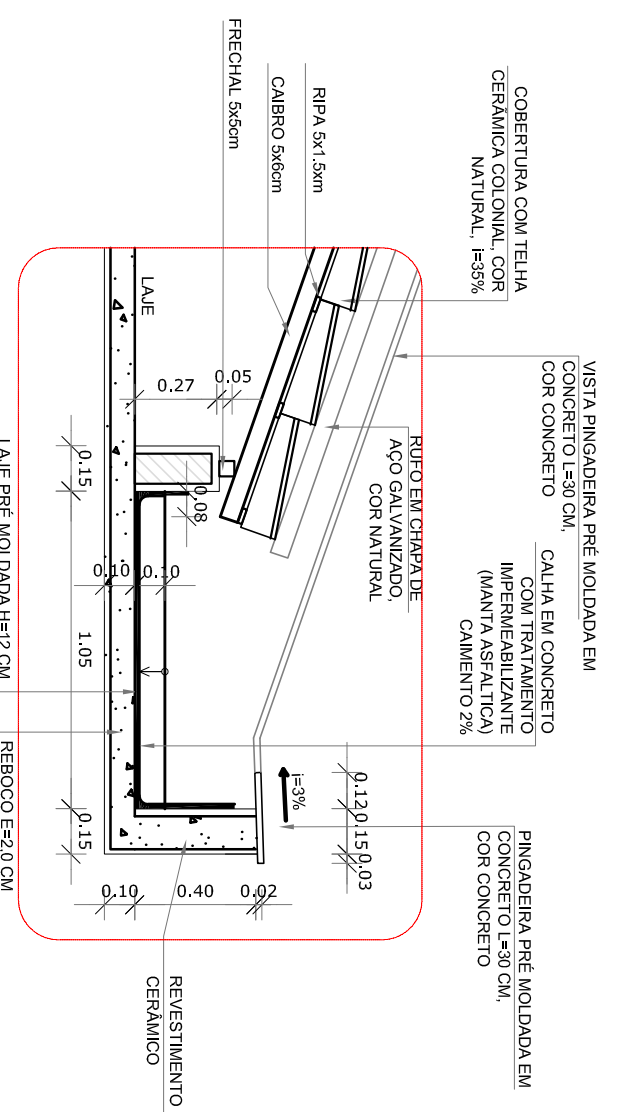


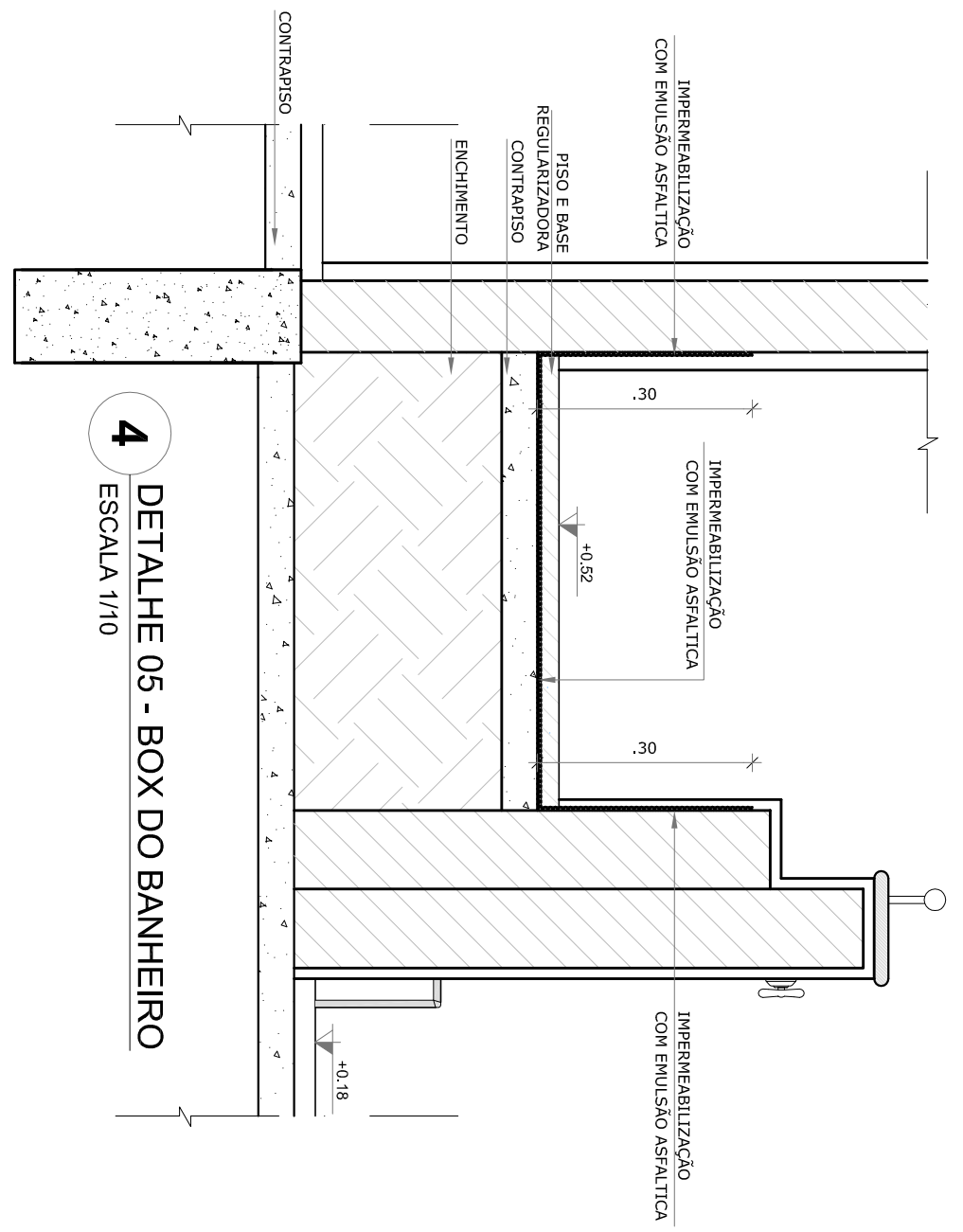
1 CORTE BB'
ESCALA 1/75



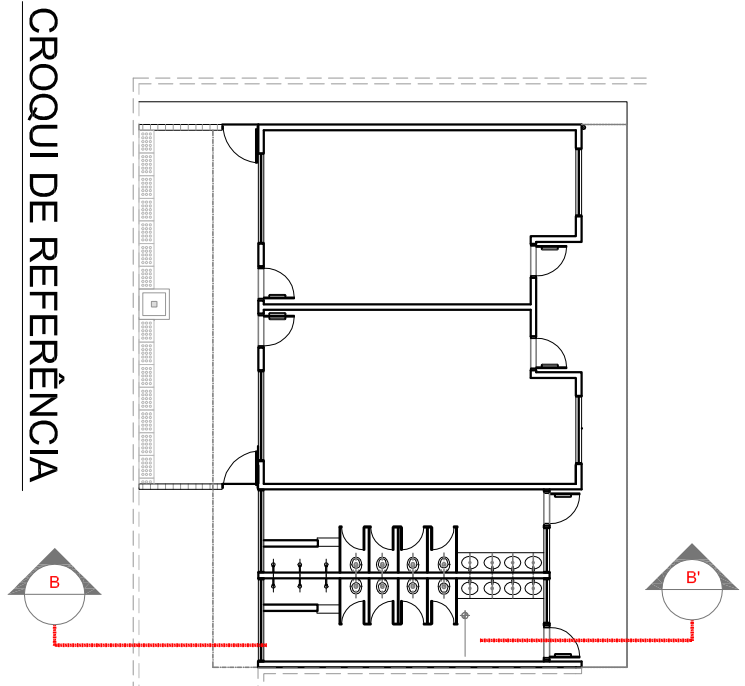
2 DETALHE 03 - BEIRAL
ESCALA 1/25



3 DETALHE 04 - CALHA DE COBERTURA
ESCALA 1/25



4 DETALHE 05 - BOX DO BANHEIRO
ESCALA 1/10



NOTAS

- MEDIDAS E NÍVEIS EM METROS
- VERIFICAR POSIÇÃO EXATA DOS PULGRES NO PROJETO ESTRUTURAL.
- VERIFICAR POSIÇÃO EXATA DOS PULGRES EM SEUS PLANOS DE DETALHAMENTO.
- EM CASO DE CONFLITO DE INFORMAÇÕES ENTRE O PROJETO GRÁFICO E O MEMORIAL DESCRITIVO, PREVALERÁ A INFORMAÇÃO CONTIDA NOS DESENHOS.
- ALTERAÇÕES NESTE PROJETO SOMENTE COM AUTORIZAÇÃO EXPRESSA DO FNDE

REFERÊNCIAS:

- PLANILHA DE QUANTITATIVOS-
- MEMORIAL DESCRITIVO E ESPECIFICAÇÕES TÉCNICAS

LEGENDA:

	INDICAÇÃO NÍVEIS PLANTA E CORTE		INDICAÇÃO DE VISTAS
	INDICAÇÃO DE CORTES		ESPECIFICAÇÕES DE MATERIAS
	INDICAÇÃO DE FACHADAS		INDICAÇÃO DE EIXOS
	INDICAÇÃO DE PORTAS E JANELAS		INDICAÇÃO DE ELEMENTOS (BANCADELAS, PRATELEIRAS E ETC.)

PROPRIETÁRIO: :
ENDEREÇO:
MUNICÍPIO - UF:

PROPRIETÁRIO: :
ENDEREÇO:
MUNICÍPIO - UF:

PROPRIETÁRIO: :
ENDEREÇO:
MUNICÍPIO - UF:

PROPRIETÁRIO: :
ENDEREÇO:
MUNICÍPIO - UF:

PROPRIETÁRIO: :
ENDEREÇO:
MUNICÍPIO - UF:

PROPRIETÁRIO: :
ENDEREÇO:
MUNICÍPIO - UF:

PROPRIETÁRIO: :
ENDEREÇO:
MUNICÍPIO - UF:

PROPRIETÁRIO: :
ENDEREÇO:
MUNICÍPIO - UF:

PROPRIETÁRIO: :
ENDEREÇO:
MUNICÍPIO - UF:

PROPRIETÁRIO: :
ENDEREÇO:
MUNICÍPIO - UF:

PROPRIETÁRIO: :
ENDEREÇO:
MUNICÍPIO - UF:

PROPRIETÁRIO: :
ENDEREÇO:
MUNICÍPIO - UF:

PROGRAMA PROINFÂNCIA - PROJETO TIPO B

PROJETO DE ARQUITETURA - AMPLIAÇÃO

CORTE BB' E DETALHES

ARQ

COORDENAÇÃO	REVISÃO	ESCALA	FRANCHA
GEST - Coordenação Geral de Infraestrutura Educacional	R.00	INDICADA	06/14
FORMATO A2(594X420)		DATA EMISSÃO	JANEIRO/2016



PROJETO PADRÃO - FNDE